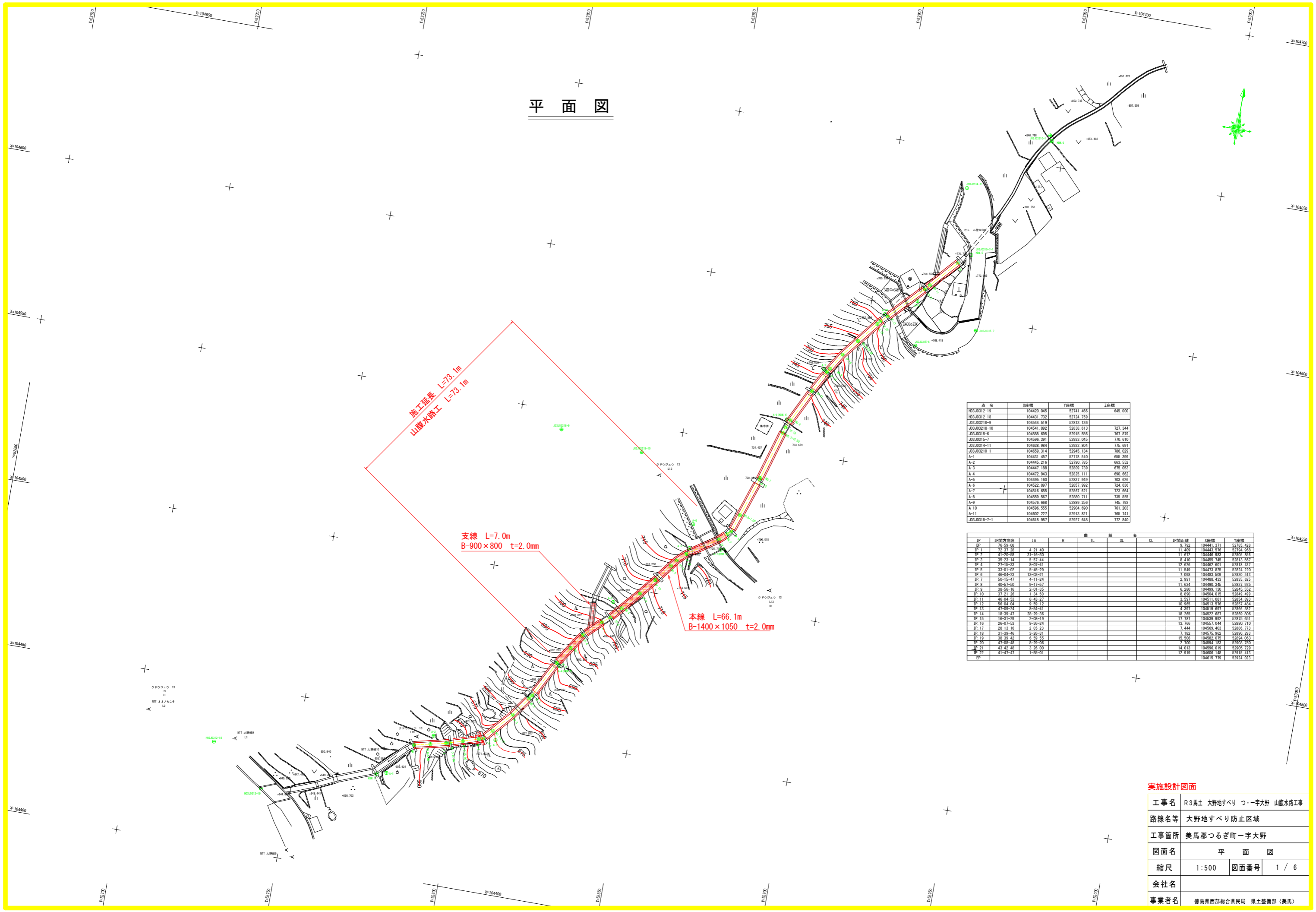


平面図




点名	X座標	Y座標	Z座標
H03.J0312-19	104420.045	52741.466	645.000
H03.J0312-18	104431.732	52724.759	
J03.J03218-9	104544.519	52813.136	
J03.J03218-10	104541.892	52838.613	727.344
J03.J0315-6	104588.895	52915.566	767.879
J03.J0315-7	104596.591	52933.045	770.610
J03.J0314-11	104638.984	52922.804	775.691
J03.J03210-1	104659.314	52945.134	786.029
A-1	104431.457	52775.540	655.399
A-2	104445.216	52790.785	663.552
A-3	104447.188	52809.739	675.053
A-4	104472.943	52825.111	690.662
A-5	104495.160	52837.949	703.626
A-6	104522.997	52851.992	714.636
A-7	104516.655	52867.621	723.664
A-8	104559.567	52880.711	735.855
A-9	104576.668	52889.256	745.782
A-10	104596.555	52904.690	761.203
A-11	104602.227	52913.821	765.741
J03.J0315-7-1	104618.987	52927.648	772.840

IP	IP間方向角	IA	R	曲種	TL	SL	CL	IP間距離	X座標	Y座標
IP	76-59-58							8.762	104441.371	52785.428
IP 1	72-37-58	4-21-40						11.409	104445.576	52794.968
IP 2	41-20-58	31-16-30						11.672	104446.983	52805.854
IP 3	35-23-14	5-57-44						8.410	104455.745	52813.567
IP 4	27-15-53	8-57-41						12.626	104462.601	52818.437
IP 5	33-01-52	5-45-29						11.549	104473.825	52824.220
IP 6	46-04-23	13-53-21						7.098	104483.509	52830.313
IP 7	50-15-47	4-11-24						2.911	104485.433	52833.635
IP 8	40-57-50	9-17-57						11.634	104490.345	52837.925
IP 9	38-56-16	2-01-35						6.280	104499.130	52845.552
IP 10	37-21-26	1-24-50						6.890	104504.019	52849.489
IP 11	46-04-53	8-43-27						3.597	104511.081	52854.893
IP 12	56-04-04	9-59-12						10.965	104513.576	52857.484
IP 13	47-59-34	8-54-41						4.397	104519.697	52861.582
IP 14	18-39-47	28-29-36						18.265	104522.687	52869.806
IP 15	16-31-29	2-08-19						11.787	104529.992	52875.851
IP 16	26-07-53	9-28-24						15.766	104531.044	52880.710
IP 17	28-13-16	2-35-23						7.444	104569.403	52886.773
IP 18	31-39-46	3-28-31						7.182	104575.962	52890.283
IP 19	38-39-42	6-39-55						15.526	104585.075	52894.063
IP 20	47-08-48	8-29-06						2.700	104594.183	52903.750
IP 21	43-42-48	3-28-00						14.013	104596.019	52905.729
IP 22	41-47-47	1-55-01						12.919	104608.148	52915.413
EP									104615.779	52924.023

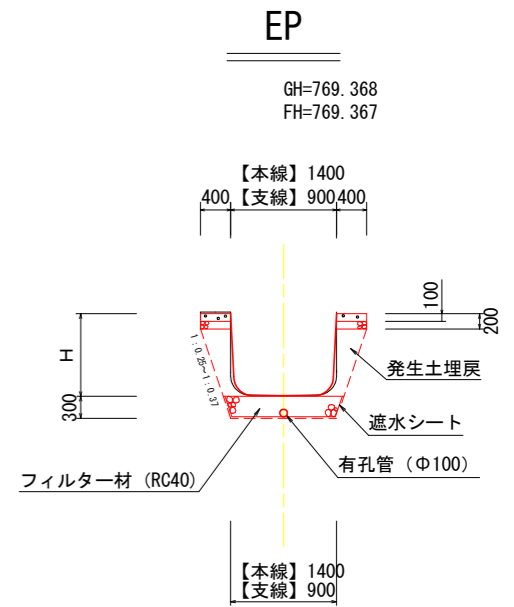
実施設計図面

工事名	R3馬土 大野地すべり つー字大野 山腹水路工事		
路線名等	大野地すべり防止区域		
工事箇所	美馬郡つるぎ町一宇大野		
図面名	平面図		
縮尺	1:500	図面番号	1 / 6
会社名			
事業者名	徳島県西部総合県民局 県土整備部(美馬)		

縦断図 1:500



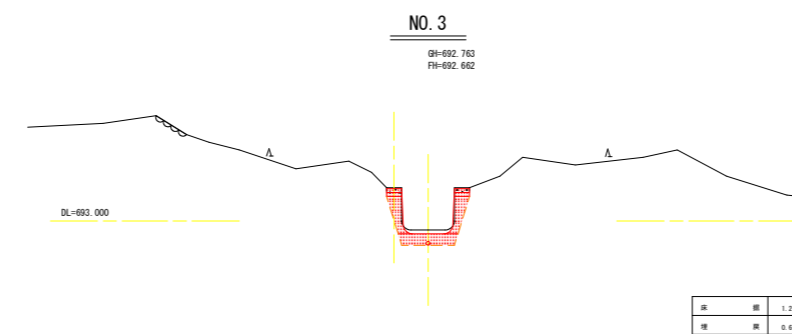
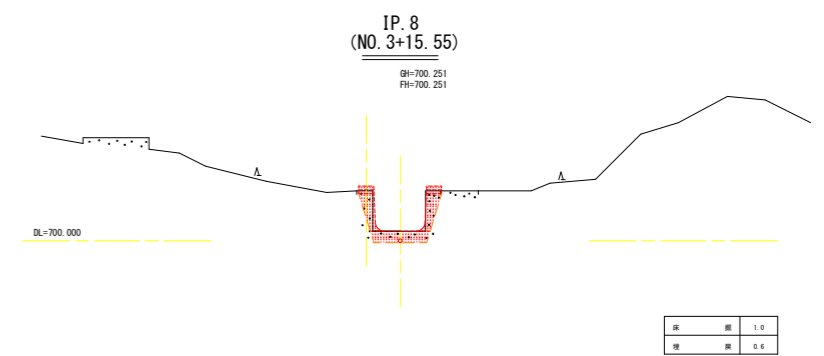
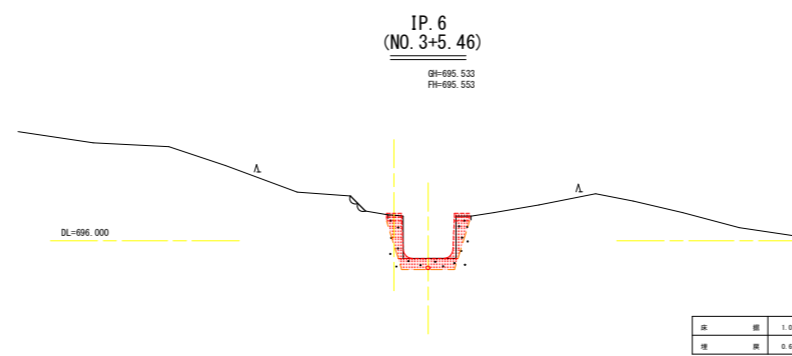
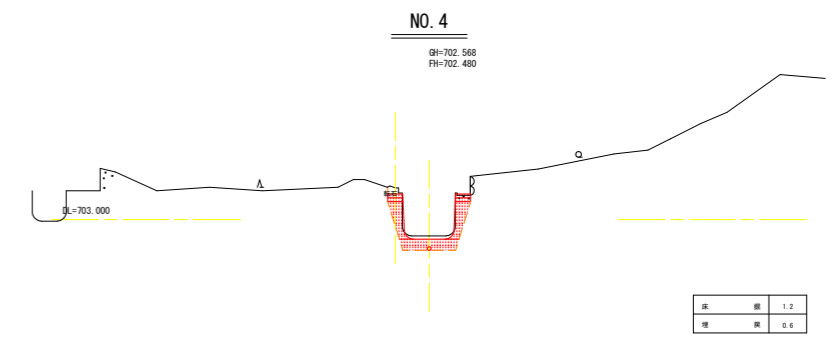
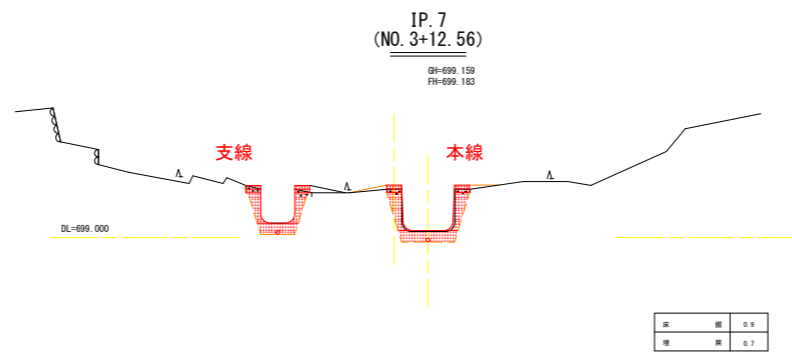
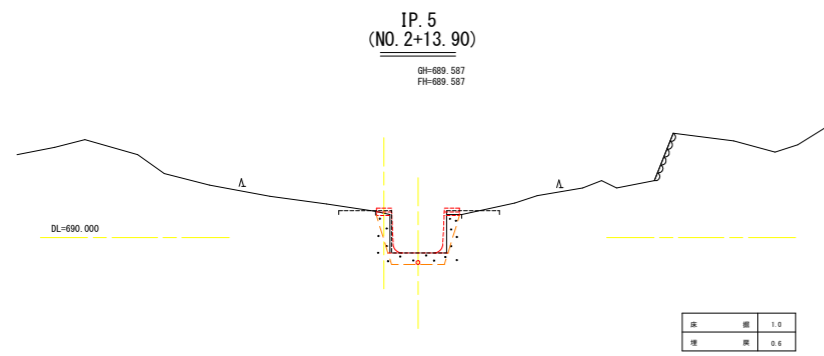
標準断面図 1:50



平面線形 率図	[Diagram showing horizontal alignment and curve data]																																																
切土高	[Cut height values for each stationing point]																																																
盛土高	[Fill height values for each stationing point]																																																
片勾配 すりつけ図	[Diagram showing slope percentages and transition details]																																																
計画高	657.654	660.853	664.132	667.434	670.817	674.283	677.831	681.461	685.173	688.967	692.844	696.803	700.851	704.989	709.217	713.535	717.944	722.444	729.144	734.944	739.944	745.144	750.544	756.144	761.944	767.944	774.144																						
地盤高	657.656	660.851	664.138	667.470	670.917	674.480	678.159	681.964	685.895	689.954	694.142	698.460	702.908	707.486	712.194	719.042	726.060	733.248	740.606	748.144	755.862	763.760	771.838	780.096	788.544	797.182	806.010																						
追加距離	0.000	5.000	9.792	14.584	19.376	24.168	28.960	33.752	38.544	43.336	48.128	52.920	57.712	62.504	67.296	72.088	76.880	81.672	86.464	91.256	96.048	100.840	105.632	110.424	115.216	120.008	124.800																						
単距離	0.000	5.000	4.792	4.584	4.376	4.168	3.960	3.752	3.544	3.336	3.128	2.920	2.712	2.504	2.296	2.088	1.880	1.672	1.464	1.256	1.048	0.840	0.632	0.424	0.216	0.008	0.000																						
測点番号	MP.0	MP.0+5.00	IP.1	MP.0+11.00	MP.0+15.00	MP.1	IP.2	MP.1+5.00	IP.3	MP.2	IP.4	MP.3	IP.5	MP.4	IP.6	MP.5	IP.7	MP.6	IP.8	MP.7	IP.9	MP.8	IP.10	MP.9	IP.11	MP.10	IP.12	MP.11	IP.13	MP.12	IP.14	MP.13	IP.15	MP.14	IP.16	MP.15	IP.17	MP.16	IP.18	MP.17	IP.19	MP.18	IP.20	MP.19	IP.21	MP.20	IP.22	MP.21	EP

実施設計図面

工事名	R3馬土 大野地すべり つー一字大野 山腹水路工事
路線名等	大野地すべり防止区域
工事箇所	美馬郡つるぎ町一字大野
図面名	縦断図・標準断面図
縮尺	図示 図面番号 2 / 6
会社名	
事業者名	徳島県西部総合県民局 県土整備部(美馬)

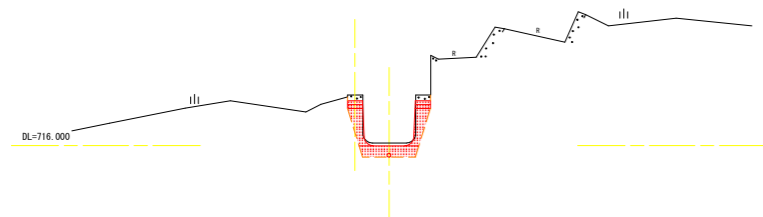


実施設計図面 IP. 3~NO. 4

工事名	R3馬土 大野地すべり つ・一字大野 山腹水路工事		
路線名等	大野地すべり防止区域		
工事箇所	美馬郡つるぎ町一字大野		
図面名	横断面 (1/2)		
縮尺	1:100	図面番号	3 / 6
会社名			
事業者名	徳島県西部総合県民局 県土整備部 (美馬)		

IP. 12
(NO. 5+5.50)

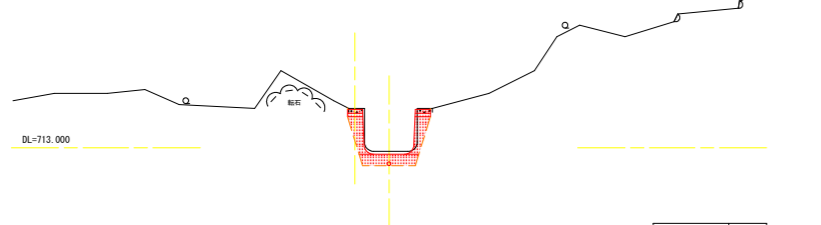
GH-716.068
FH-715.993



床	高	1.2
埋	深	0.6

NO. 5

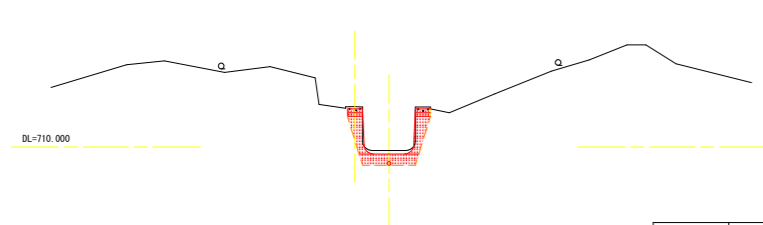
GH-712.904
FH-712.829



床	高	1.2
埋	深	0.6

IP. 10
(NO. 4+13.46)

GH-709.912
FH-709.817

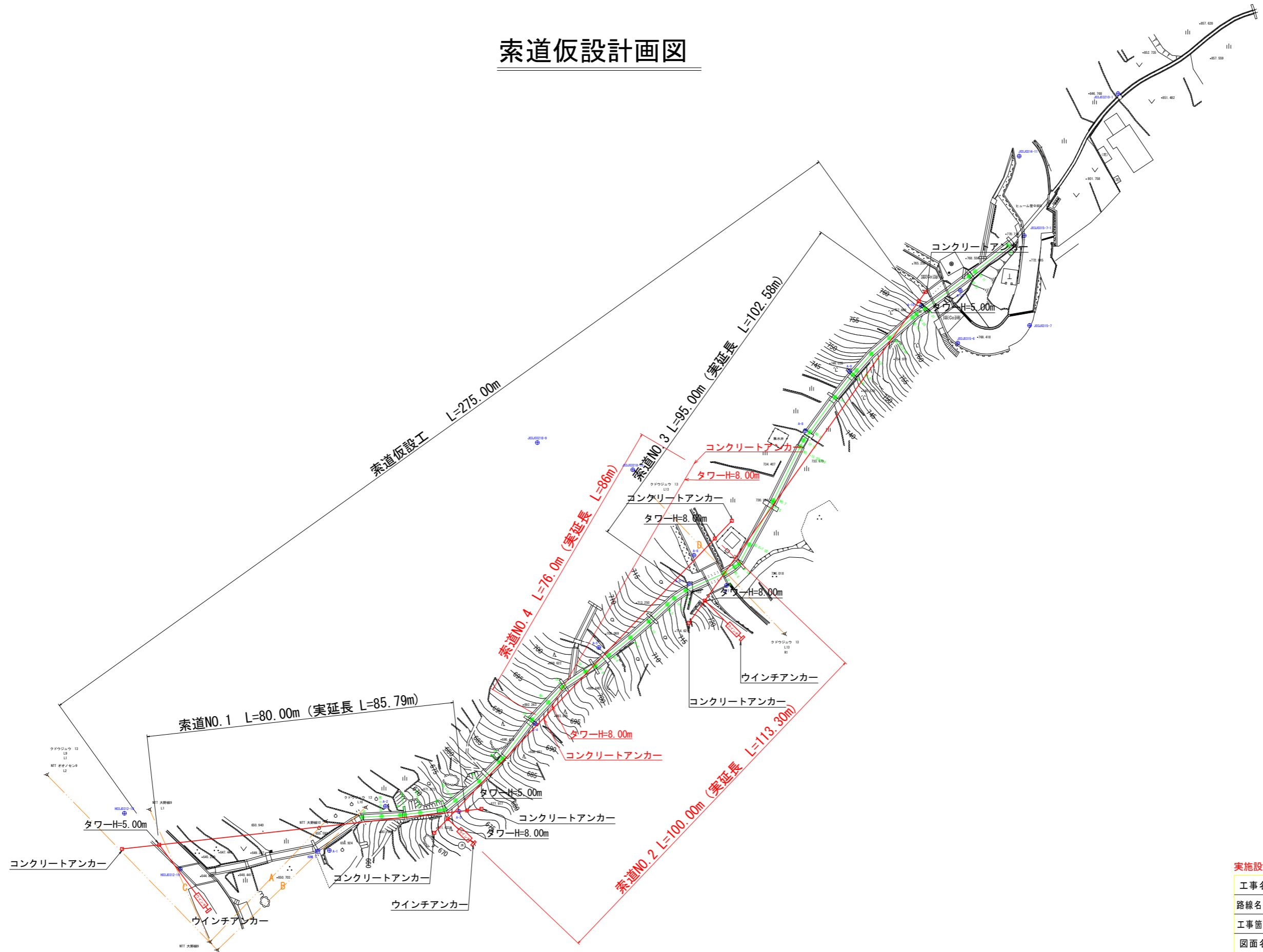


床	高	1.2
埋	深	0.6

実施設計図面 IP. 10~NO. 8

工事名	R3馬土 大野地すべり つ・一字大野 山腹水路工事		
路線名等	大野地すべり防止区域		
工事箇所	美馬郡つるぎ町一字大野		
図面名	横断面 (2/2)		
縮尺	1:100	図面番号	4 / 6
会社名			
事業者名	徳島県西部総合県民局 県土整備部 (美馬)		

索道仮設計画図




実施設計図面

工事名	R3馬士 大野地すべり っ一字大野 山腹水路工事		
路線名等	大野地すべり防止区域		
工事箇所	美馬郡つるぎ町一字大野		
図面名	仮設計画図		
縮尺	1:500	図面番号	5 / 6
会社名			
事業者名	徳島県西部総合県民局 県土整備部(美馬)		

縦断面図 索道 NO. 4

索道 L=76.00m (実延長L=86.00m)



地盤高	673.300	678.800	683.160	689.300	693.840	698.000	703.960	703.960	706.000	712.000	714.000	718.800	720.000	724.800	724.000	726.200	727.800
追加距離	0.000	12.500	19.800	32.200	38.600	47.500	57.800	58.800	62.000	74.000	76.450	87.000	90.100	91.800	96.030	96.640	105.000
単距離	0.000	12.500	7.300	12.400	6.400	8.900	10.200	1.000	3.200	12.000	4.450	8.500	3.100	1.700	6.140	0.610	6.440
測点番号																	

実施設計図面 索道NO. 4

工事名	R3馬土 大野地すべり つー字大野 山腹水路工事		
路線名等	大野地すべり防止区域		
工事箇所	美馬郡つるぎ町一宇大野		
図面名	索道仮設縦断面図 (2/3)		
縮尺	図示	図面番号	6 / 6
会社名			
事業者名	徳島県西部総合県民局 県土整備部 (美馬)		